

ZMENY A DOPLNKY č.1

SPOLOČNÝ ÚZEMNÝ PLÁN OBCÍ
KAMENICA n.C. a KAMIENKA















KAMIENKA

ŠIRŠIE VZŤAHY

ČISTOPIS

M 1:50000

LEGENDA (ZaD1)

STAV	NÁVRH	
		Katastrálna hranica obce
		Plochy rodinných domov
		Bezpečnostné pásmo plynovodu
		Ochranné pásmo plynovodu
		Preložka cesty I/74 podľa VÚC PK (2019)
		VTL plynovod Poľsko - Slovensko
		Zrušenie výhľadovej trasy
		Označenie lokality ZaD č.1

Názov ÚPD: **ÚZEMNÝ PLÁN OBCÍ
KAMENICA n.Cirochou a KAMIENKA
ZMENY DOPLNKY č.1
Obec KAMIENKA**

Schvaľujúci orgán: Obecné zastupiteľstvo obce Kamenka

Číslo uznesenia: Dátum schválenia:

Ing. Benjamín BLAHA
starosta obce Kamenka

pečiatka

SPOLOČNÝ ÚZEMNÝ PLÁN OBCÍ KAMENICA n.C a KAMIENKA
ZMENY A DOPLNKY č.1
Obec: KAMIENKA

Obstarovateľ:	Obec Kamenka	BOSKOV s.r.o. Myslina č.15, 06601 Humenné www.boskov.sk
Odborne spôsobilá osoba pre obstarávanie ÚPD:	Ing. Iveta SABAKOVÁ	
Architekt ÚPD:	Ing. arch. Marianna BOŠKOVÁ	
Časť:	ČISTOPIS	Zak. číslo: SL/20210101 Dátum: 07. 2023
	ŠIRŠIE VZŤAHY	Mierka: 1:50000 Čís. výkresu: 1/21

